

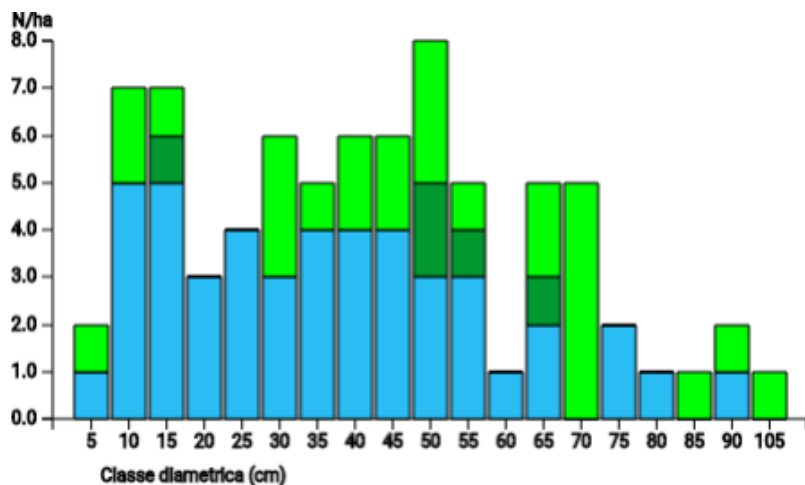
Informazioni tecniche

IT

Nome: **Col Piova – 18E** Tipologia di foresta: **Foresta mista di abete rosso, abete bianco e faggio**

Stato / Regione	Proprietario	Anno di creazione	Dimensione
Italy / Friuli Venezia Giulia	Regione Friuli Venezia Giulia	2022	0.25 ha (*0.25) ha
Atitudine [m s.l.m.]	Precipitazione media annua [mm]	Temperature media annua [°C]	Comunità forestale
1200	1700	5.7	Piceo-abieti-faggeto
Numero di piante [N/ha]	Area basimetrica [m ² /ha]	Volume [m ³ /ha]	Valore in termini di habitat [punti/ha]
308 (*77)	60.0 (*15.0)	926.8 (*213.7)	5100 (*1275)

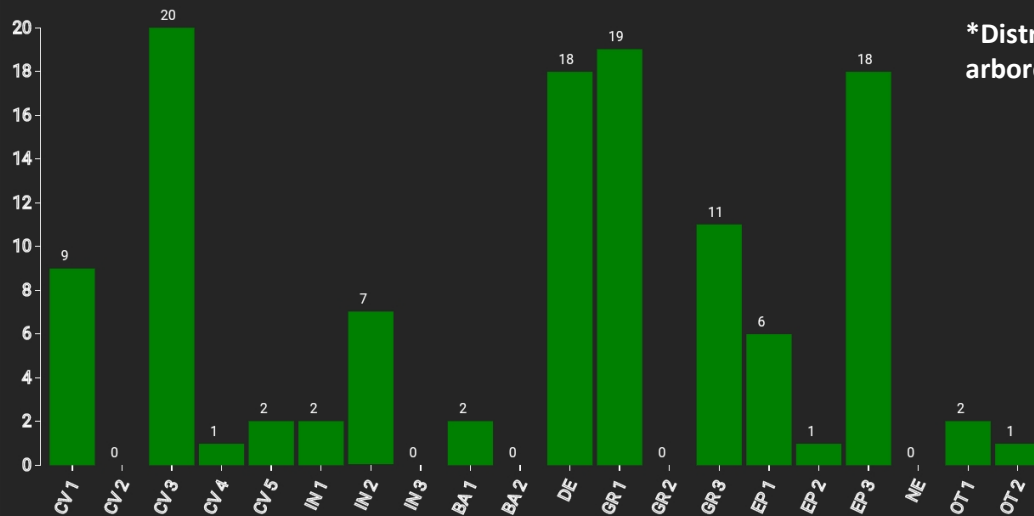
*Distribuzione diametrica



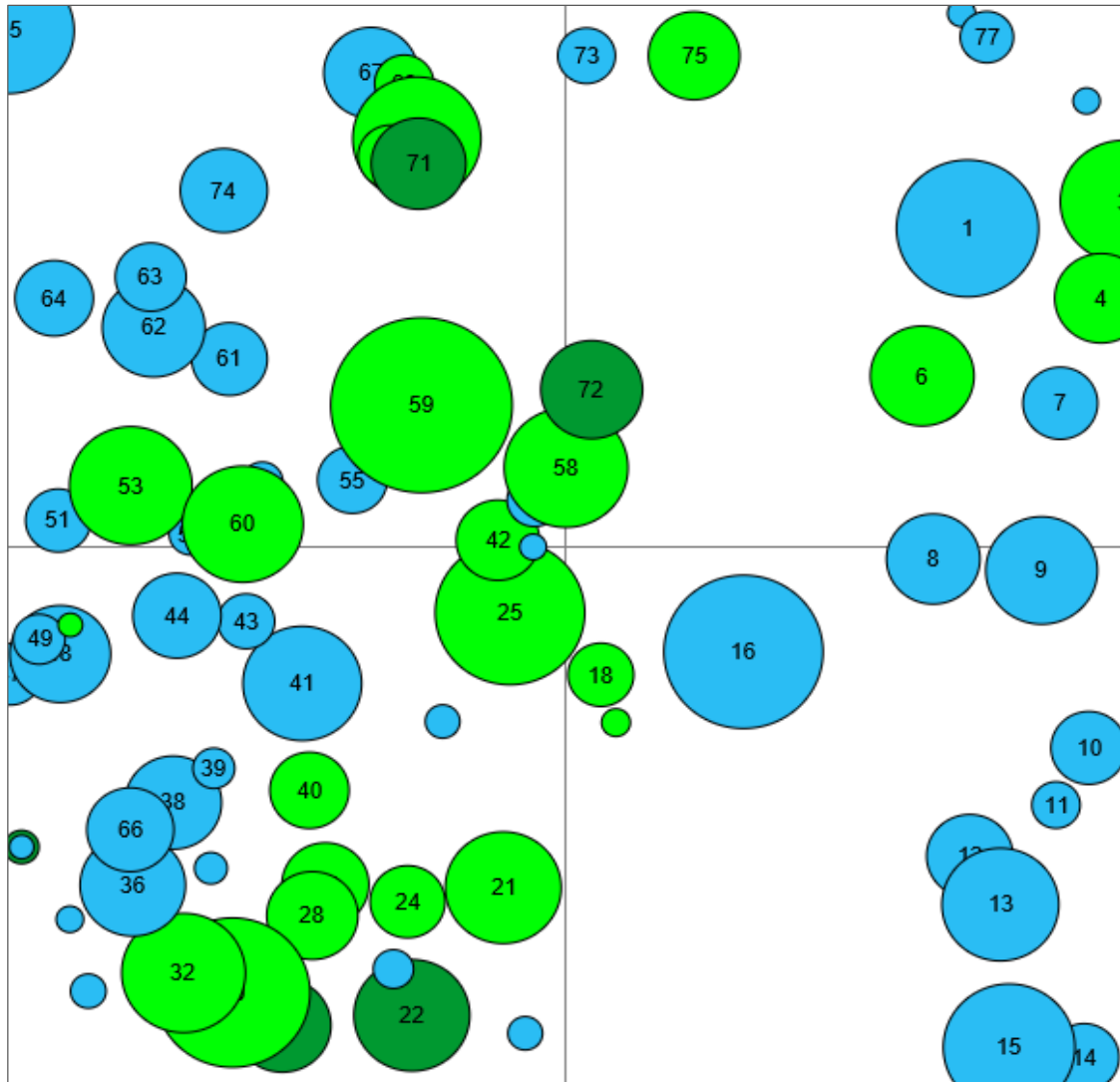
*Distribuzione delle specie arboree (% volume)



*Distribuzione dei microhabitat arborei per codice (totale: 119)



Mappa del martelloscopio (0.25 ha):



Nota: i cerchi rappresentano la posizione dei singoli alberi con relativo numero identificativo; il colore definisce la specie arborea (vedi pagina 1 per corrispondenze); la dimensione del cerchio indica il diametro a petto d'uomo.

Contatto:

Roberto Luise

Ispettorato foreste Pordenone

Via Oberdan, 18

33170 Pordenone

roberto.luise@regione.fvg.it

